

# CALIBRACION O BURGO

43°18'57,08"N  
08°21'40,43"O

Tipo:	CALIBRACION
Distancia (Km):	3,21
Tempo estimado:	
Velocidade media:	



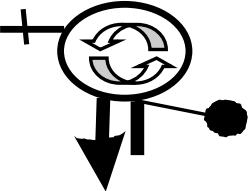
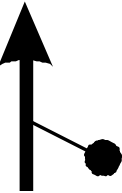
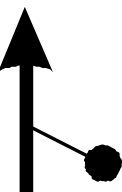





Total	Parcial	Viñeta	Instruccions	Reverso
0,00	0,00	1 	INICIO EN SALIDA PARQUE CERADO 	3,21
0,01	0,01	2 	EN GLORIETA DERECHA	3,20
0,06	0,05	3 	<div style="border: 2px solid blue; padding: 5px; display: inline-block;">                         ATENCION                          TRAVESIA                     </div>	3,15
0,29	0,23	4 	BADEN	2,92
0,60	0,31	5 	BADEN	2,61
0,78	0,18	6 	BANDAS RUGOSAS	2,43
1,08	0,30	7 	BANDAS RUGOSAS	2,13
1,56	0,48	8 	BANDAS RUGOSAS	1,65

# CALIBRACION O BURGO

43°18'57,08"N  
08°21'40,43"O

Tipo:	CALIBRACION
Distancia (Km):	3,21
Tempo estimado:	
Velocidade media:	



Total	Parcial	Viñeta	Instruccions	Reverso
1,58	0,02	<sup>9</sup> 	GLORIETA 180° PEGADOS AL EXTERIOR	1,63
1,66	0,08	<sup>10</sup> 	BANDAS RUGOSAS	1,55
2,14	0,48	<sup>11</sup> 	BANDAS RUGOSAS	1,07
2,43	0,29	<sup>12</sup> 	BANDAS RUGOSAS	0,78
2,62	0,19	<sup>13</sup> 	BADEN	0,59
2,93	0,31	<sup>14</sup> 	BADEN	0,28
3,21	0,28	<sup>15</sup> 	FIN CALIBRACION EN INTERSECCION GLORIETA 	0,00